

DEPARTEMENT DE MAINE ET LOIRE

COMMUNE DE THORIGNE D'ANJOU

PLAN LOCAL D'URBANISME

DOCUMENTS GRAPHIQUES

Bourg

Vu pour être annexé à la délibération du Conseil Municipal en date du 8 septembre 2017 approuvant la révision alléguée n°3 et la déclaration de projet valant mise en compatibilité du P.L.U.

Le Maire,




Echelle : 1/5000




Légende du zonage

- UA** Zone d'habitat dense
- UB** Zone d'habitat aérée
- UL** Zone à vocation éducative, ludique et sportive
- UY** Zone à vocation d'activités
- AUb** Zone d'urbanisation à court terme à vocation d'habitat
- AUy** Zone d'urbanisation à court terme à vocation d'activités
- AU** Zone d'urbanisation à long terme à vocation d'habitat
- A** Zone agricole
- N** Zone naturelle de protection
- Ne** Zone d'implantation d'équipements d'intérêt collectif et de services publics
- Nv** Zone occupée par des constructions isolées
- Nr** Zone d'implantation d'une plateforme de tri et recyclage des déchets du BTP et déchets verts

La protection du patrimoine bâti et paysager

-  Espaces boisés classés
-  Elément de paysage (jardin, parc, bois) protégé au titre de l'article L. 123-1-5 7° du code d'urbanisme
-  Elément de paysage (haie) protégé au titre de l'article L. 123-1-5 7° du code d'urbanisme

Les emplacements réservés

-  Emplacement réservé au bénéfice de la commune :
1- Accès à la zone AUb
2- Desserte de la zone AUy

